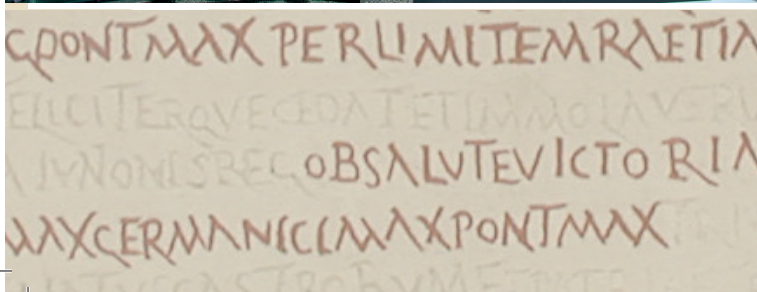
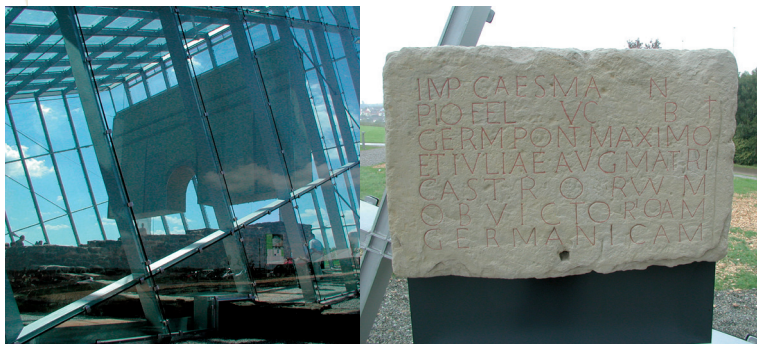


L'Antique rencontre la Moderne

La construction de protection, ouverte en 2010, conserve cet unique matériel de construction pour la postérité. La visualisation de l'arc au dessus de la construction d'origine donne l'impression de la taille authentique du monument qui se trouve à la jonction entre l'empire romain et les barbares. La didactique moderne et les répliques de mémoriales romains en pierre transmettent l'histoire du somptueux arc du Limes.



Horaires d'ouverture

Janvier- Mars

1. Samedi du mois 16h (Visite guidée)

Avril-Octobre

- Les samedis, 14-16 h (Visite guidée 14h et 15.30h)
- Les dimanches, 11-16 h (Visite guidée 11, 14 et 15.30 h)
- A partir de Juin également les mercredis, 18h (Visite guidée)

November- Decembre

1. Samedi du mois 16 h (Visite guidée)

Visite guidée sous reservation



Verband der Limes Cicerones e. V.

An der Lauter 27, 73563 Mögglingen

Téléphone: +49 (0) 7174 805944

E-Mail: info@limes-cicerones.de

www.limes-cicerones.de

Information générale:

Landratsamt Ostalbkreis, Heidrun Heckmann

Téléphone: +49 (0) 7361 503-1315

E-Mail: heidrun.heckmann@ostalbkreis.de


www.ostalbkreis.de

Plan du terrain



Editeur: Landratsamt Ostalbkreis 01/2011
Traduction: Christa Christodoulides / Margot Drevitz
Fotos: Archäologisches Landesmuseum Baden-Württemberg,
Landesamt f. Denkmalpflege im Regierungspräsidium Stuttgart,
Dr. M. Baumgärtner, H. Heckmann, Dr. B. Hildebrand

L'ARC DU LIMES DALKINGEN



français

L'ARC DU LIMES DALKINGEN



Grenzen des Römischen Reiches:
Obergermanisch-Raetischer Limes
Welterbestätte
seit 2005

www.limestor-dalkingen.de

UNESCO-patrimoine de l'humanité dans l'Ostalbkreis

Le Limes de Germanie Supérieure et de Rhétie - la frontière historique entre le Royaume Romain entre le Rhin et la Danube - a été inscrit sur la liste du patrimoine mondial de l'UNESCO en 2005. Le Limes couvre une distance de 550 kilomètres, dont 59,4 passe par le Ostalbkreis, et est le plus long monument archéologique d'Europe. „L'arc du Limes Dalkingen“ qui se situe dans la municipalité Rainau et compte parmi les sites les plus importants du Limes de Germanie Supérieure et de Rhétie.



En l'honneur de l'empereur

213 après JC l'empereur romain Marcus Aurelius Severus Antoninus - nommé Caracalla - traversa le Limes au Nord de Aalen lors de sa glorieuse campagne contre les Germains. Un arc fastueux d'une hauteur de 13 mètres et d'une largeur de 9,5 mètres fut construit en l'honneur de l'empereur en question. En outre une statue d'une hauteur surréelle représentant „Germanicus Maximus“ (un titre d'honneur attribué à Caracalla, littéralement le „vainqueur des Germains“ grâce à plusieurs campagnes menées contre les Germains) fut érigé à cet endroit. L'arrangement monumental de l'intersection du Limes avec un arc est unique au Limes.

Le passage à l'architecture imperiale

Suite au fait que les Romains durant le 3. siècle après JC avaient abdicé le Limes, l'imposant édifice est tombé en ruine. Certains siècles plus tard cette ruine fut utilisée comme carrière dont la plupart des pierres ont été utilisées pour la création d'autres constructions situées à divers endroits dans les environs. Le reste du mur, qui fut couvert par la terre, n'a été dégagé que lors des découvertes archéologiques en 1973/1974. Des recherches ont indiqué six phases de construction différentes - de l'étroite porte d'une tour en bois jusqu'à l'arc somptueux.

